

Commune de NICE

Adresse : Rue du 22ème B.C.A

Section : IR

PLAN PARCELLAIRE

Echelle : 1/1000

Dossier n°: 22_291M

Plan n°: IR22291M


Dressé le : 17/11/2022

Dessinateur : AT


DECLASSEMENT DU DOMAINE PUBLIC EN VUE DE VENDRE A L'UNIVERSITE SAINT-JEAN D'ANGELY


RUE DU 22ème B.C.A

LEGENDE

 Déclassement du domaine public métropolitain :
IR n°598 (3 393 m²)

 N° Parcelle cadastrale

 IR Section cadastrale

 Application du parcellaire cadastral sans consultation des titres ni avis des voisins. Le cadastre, document principalement à usage fiscal, ne confère pas un droit de propriété et les énonciations qu'il procure aux usagers constituent pour eux de simples renseignements. Ainsi, les limites cadastrales représentées à titre de simple information fiscale, n'offrent aucune garantie juridique (seul un bornage contradictoire le permet) et aucune garantie de précision graphique.

PLAN DE SITUATION - IGN - 1/25000

