

Commune de NICE

Adresse : Boulevard René Cassin

Section : OB

PLAN PARCELLAIRE

Echelle : 1/500

Dossier n°: 22_072

Plan n°: OB22072M_EP

Dressé le : 21/03/2022

Mis à jour le : 18/08/2022


Dessinateur : CS


ZAC GRAND ARENAS _Ilot 3.5 bis


Désaffectation et déclassement d'emprises du domaine public métropolitain en vue de leur cession à l'EPA Plaine du Var

LEGENDE

Parcelles à désaffecter, déclasser et vendre par la Métropole NCA :

 OB n° 134 (105m²)

 a Une emprise "a" de 200 m² issue du domaine public non cadastré


 b Une emprise "b" de 88 m² issue du domaine public non cadastré

S_{Tot.} = 393 m²

Surfaces données à titre indicatives sous réserve de l'établissement du document d'arpentage dressé par un géomètre expert et numéroté par le service du cadastre.

 N° Parcelle cadastrale

 OB Section cadastrale

 Application du parcellaire cadastral sans consultation des titres ni avis des voisins. Le cadastre, document principalement à usage fiscal, ne confère pas un droit de propriété et les énonciations qu'il procure aux usagers constituent pour eux de simples renseignements. Ainsi, les limites cadastrales représentées à titre de simple information fiscale, n'offrent aucune garantie juridique (seul un bornage contradictoire le permet) et aucune garantie de précision graphique.

PLAN DE SITUATION - IGN - 1/25000

