













Commune de Cagnes - sur -Mer AMENAGEMENT DE LA ZAC DE LA VILLETTE

***** DOSSIER DE REALISATION DE ZAC *****

LEGENDE

-  Périimètre ZAC
-  Périimètre ilot privé
-  Emprise opérationnelle SPL
-  Emprise opérationnelle Métropole
-  Emprise opérationnelle Ilot B "Ville"
-  Emprise Ilot A "privé"
-  Périimètre Parc des Canebiers
-  Périimètre renaturation de la Cagne

MANDATAIRE	ARCHITECTE	BET INFRASTRUCTURES	BET ELAN	BET TRANSMOBILITES
Compagnie du Paysage 10, rue Beauregard 75002 PARIS tél. : 01 53 26 77 32 fax : 01 40 34 84 98 e-mail : agence@compagniedupaysage.fr	 ABC Architectes Le Kristal 1725 RN7 06270 VILLENEUVE-LOUBET tél. : 04 93 22 50 11 e-mail : contact@abc-architectes.com	 TPF Ingénierie 4 chemin du Château St Pierre CS50531 06359 NICE Cedex 4 tél. : 04 93 27 66 30 e-mail : r.kharroubi@tpfi.fr	 ELAN 1 Avenue Eugene Freyssinet 78061 SAINT QUENTIN EN YVELINES tél. : 01 30 60 22 92 e-mail : e.palanque@elan-france.com	 Transmobilité 16, route de la Gavotte 13015 MARSEILLE tél. : 06 14 82 09 51 e-mail : b.jouquet@transmobilités.com



LISTE DES FICHIERS EN REFERENCE EXTERNE

Fichier courant de mise en page :	
M:\IN160020_CAGNES SUR MER ZAC VILLETTE\40-Real ZAC\121-Plan\DESSINS\IN160020_REAL_1002_CDP_LIM_VP_H.dwg	
N°	Références externes
1	..\XREF\IN160020_REAL_XREF_SPL_TOP_XR_B.dwg
2	..\XREF\IN160020_REAL_XREF_TPFi_CAR_XR_C.dwg
3	..\XREF\IN160020_REAL_XREF_CDP_CGP_XR_C.dwg
4	..\XREF\IN160020_REAL_XREF_CDP_LIM_XR_C.dwg
5	
6	
7	
8	
9	
10	
11	
12	
13	
14	
15	

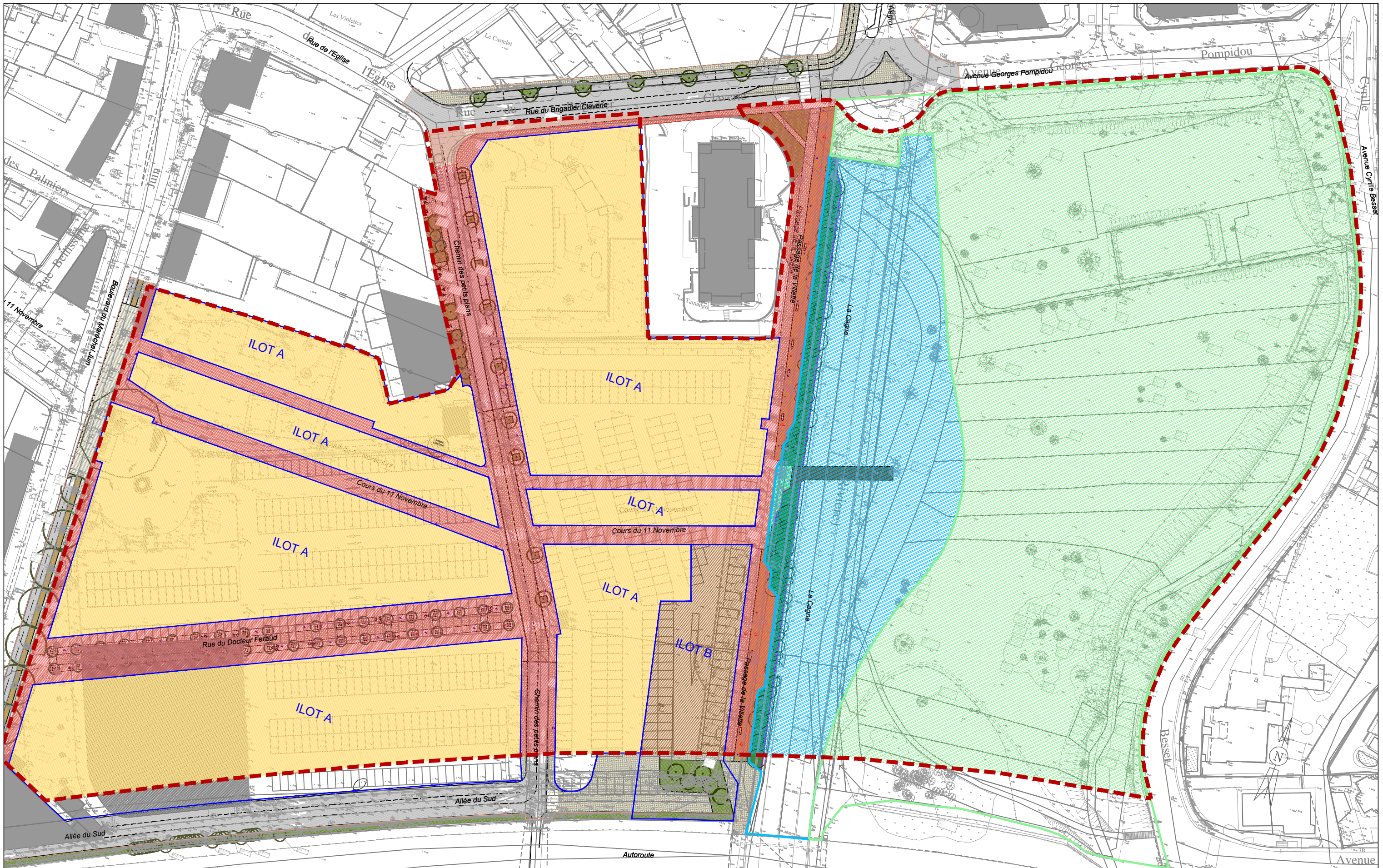
TITRE

1.2. PLANS DE VOIRIES ET RESEAUX DIVERS

1.2.1. Plan de délimitation des lots au 1/500

DATE	INDICE	MODIFICATIONS	DESSINATEUR	VERIFICATEUR	APPROBATEUR
01/09/2017	A	PREMIERE DIFFUSION	CSe	AuD	LCJ
02/08/2019	G	MISE A JOUR DOSSIER REALISATION POUR RENDU D	CSe	RKa	LCJ
23/08/2019	H	MISE A JOUR DOSSIER REALISATION POUR RENDU E	CSe	RKa	LCJ

AGENCE	N°AFFAIRE	PHASE	N°CHRONO	EMETTEUR	THEME	TYPE	INDICE	ECHELLE
IN	160020	REAL	1002	CDP	LIM	VP	H	-



PLAN DE DELIMITATION
 Commune de Cagnes/Mer
 ZAC DE LA VILLETTE

N° Dossier
 IN160020
 Folio
 1/1

DRZ
 06/09/2019

Echelle
 1/1000
 Indice
 H